



Sélectif Inter Régions Sud de Fond

Périgueux le 17 mars 2013

Inter Région	SUD
Compétition	Sélection Nationale de Fond sur 5000 m bateaux monoplaces
Lieu	Périgueux (24) - sur l'axe Bordeaux - Brive
Bassin	Rivière Isle - Bassin « voie des stades » (En cas de crue, repli sur la base de Loisirs de Rouffiac)
Date	Dimanche 17 mars 2013
Catégories et distances	De Cadets à Vétérans sur la distance unique de 5000 mètres Course K2 OPEN Courses Minimales (3 000 m)
Date limite d'inscription	Le mercredi 6 mars 2013 à minuit Inscription obligatoire par l'intermédiaire du site d'inscriptions centralisées. Aucune inscription ne peut être faite par un autre moyen
Site internet des inscriptions	http://ckcmondelage.org/inscriptions/ Site ouvert à partir du mercredi 20 février à 0 Heures Fermeture du site le mercredi 6 mars à minuit
Montant des droits d'inscription	4 Euros par K1 - Gratuit pour les minimales et les K2 Open Chèque à l'ordre de la FFCK à envoyer avant le 7 mars 2013 (cachet de la Poste faisant foi) à l'adresse suivante : <i>Pascal Clanet – 555 chemin des Rossignols – 33290 LE PIAN MEDOC</i>
Cautions	Caution annuelle obligatoire: - 50 Euros jusqu'à 10 bateaux inscrits - 100 Euros de 11 à 20 bateaux inscrits - 200 Euros à partir de 21 bateaux inscrits Faire un chèque à l'ordre de la FFCK, chèque à envoyer avant le 7 mars (cachet de la Poste faisant foi) à : <i>Pascal Clanet – 555 chemin des Rossignols – 33290 LE PIAN MEDOC</i>
Informations concernant les inscriptions	<i>E-mail : clanet.pascal@orange.fr Tél. 06 47 62 94 11</i>

Conditions d'acceptation des inscriptions	Les inscriptions seront prises en compte seulement si elles sont suivies de la réception des 2 chèques (inscription et caution) avant le 7 mars 2013 Pagaie verte EC et certificat médical à jour pour chaque compétiteur. (la vérification se fera via les inscriptions faites sur Internet) Attention : Tout retard ou absence du ou des chèques entrainera une pénalité de 8 Euros par bateau.
Accueil	A partir du 16 mars 2013 à 17 h
Lieu de la réunion de confirmation	Stade Francis Rongiéras sous le grand chapiteau chauffé (voie des stades) à Périgueux
Date et heure de la réunion de confirmation	Samedi 16 mars à 19 h 00
Sécurité	Articles RG31 et RP CEL/MAR 39.2 Les Conditions météo (vent, courant, température, crues, etc...) peuvent amener les organisateurs à exiger le port du gilet de sauvetage. Les clubs sont donc invités à prendre leurs précautions pour satisfaire les exigences des organisateurs.
Coordonnées de l'organisateur	ALP GNP Périgueux Email: perigueuxcanoe@wanadoo.fr Tel 06 01 90 79 99 06 78 47 48 76
Restauration	Petite restauration sur place: Casse croutes, boissons fraîches, café, etc...
Hébergements	Hôtels low cost (à Boulazac: F1 – Première classe – B&B)

PROGRAMME

Samedi 16 mars:

Entrainement libre sous la responsabilité des clubs.

Réunion de confirmation: Samedi 19h00 (Stade Rongiéras - Chapiteau de réception)

Pot de bienvenue à 20 h 00 (Stade Rongiéras - Chapiteau de réception)

Dimanche 17 mars

8 h 00 – 9 h 00 : Accueil des clubs Stade Rongiéras - Chapiteau de réception

9 h 00 – 9 h 30 : Réunion du Jury de courses

10 h 00 : Premier départ

12 h 30 : Pause repas

13 h 30 : Premier départ

16 h 00 : Remise des dernier titres

Les titres seront remis tout au long de la journée au fil des catégories.



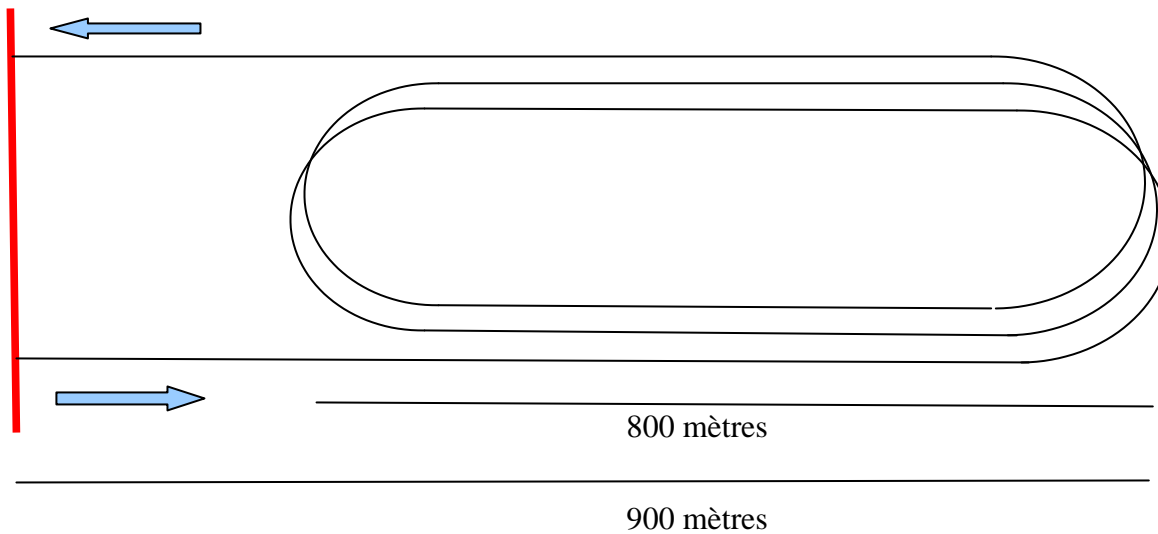
LE PARCOURS

5000 mètres:

Départ – virage 1 et arrivée: 1800 mètres

2 tours de 800 mètres : 3200 mètres

TOTAL = 5000 mètres

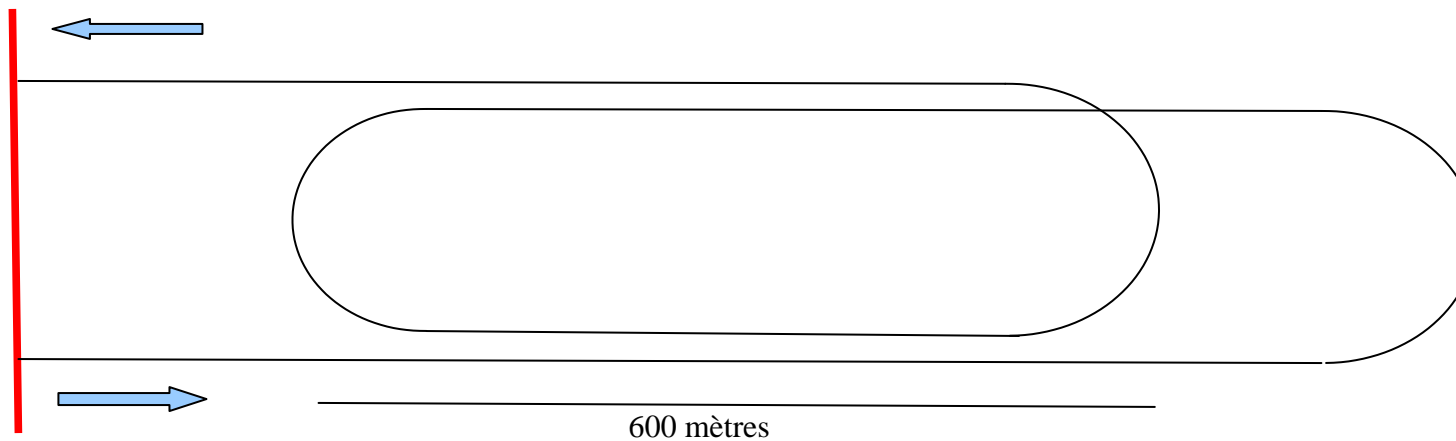


3000 mètres:

Départ – virage 1 et arrivée: 1800 mètres

1 tour de 600 mètres : 1200 mètres

TOTAL = 3000 mètres

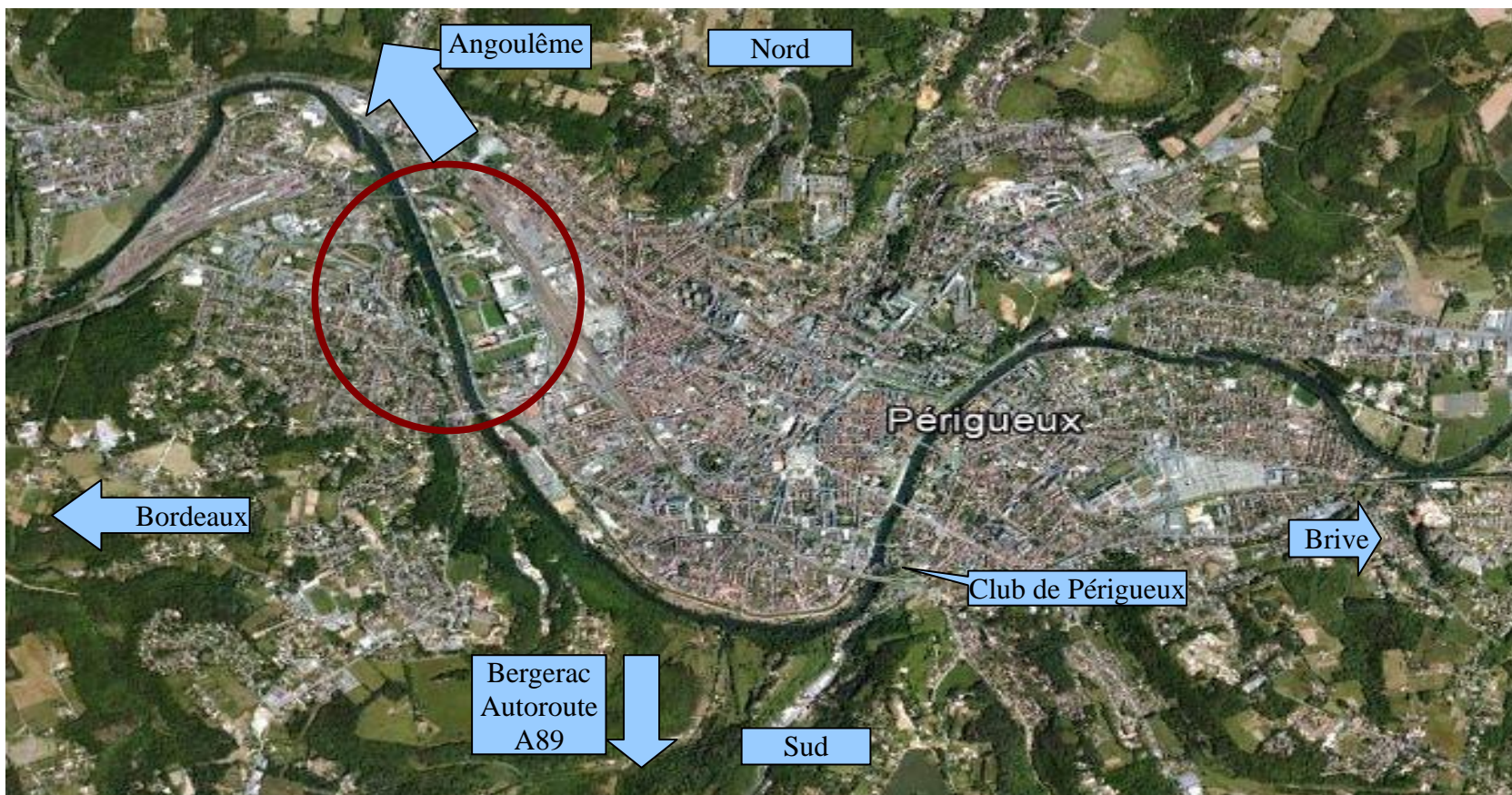


ATTENTION:

La circulation sur la voie des stades (le long du plan d'eau) ne sera coupée que le dimanche 17 à partir de 7h00.

Les clubs arrivant le samedi et souhaitant s'entraîner sur le plan d'eau devront se conformer au code de la route et respecter les zones de parking

LE BASSIN DANS LA VILLE



Le bassin retenu et situé sur une partie de la rivière ISLE à l'Est de la ville en direction d'Angoulême. Cette partie de rivière est longée par une voie verte (rive droite) permettant de suivre les bateaux tout au long du parcours (voie des stades). Une passerelle piétonne permet de traverser la rivière et d'accéder à la rive gauche.

VUE GENERALE DU BASSIN



(voie des stades)

PLAN D'EAU DE REMPLACEMENT

Base de Loisir de Rouffiac



Centre et Plan d'eau gérés par le Conseil Général de la Dordogne.

Capacité d'hébergement sur le centre et à proximité (Cité de Clairvivre , etc...)

A 1 heure de route au nord de Périgueux (52 Km) et à proximité de Lanouaille.

Le plan d'eau de remplacement sera utilisé dans le cas où la manifestation ne pourrait se dérouler sur le plan d'eau retenu pour des raisons techniques climatiques telles que la crue de la rivière ISLE.